

COLLOGUES

AUBUSSARGUES


BOURDIC

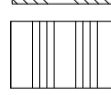
REGLES PARTICULIERES

Reculs préconisés sur les voies départementales

Source : Schéma routier départemental (conseil général -17-12-2001)

 Voie de niveau 2 (voies de liaisons) : RD 982, 25m de recul/ 15m en agglo

 Voie de niveau 3 (voie d'accès) : RD 114, 15m de recul

 Voies de niveau 4 (voie d'accès) : RD 120, RD 307 et RD322, 15m de recul

Sensibilité au feu de forêt

Source : DIREN Languedoc-Roussillon

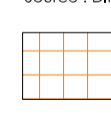
 Risque très élevé

 Risque élevé

 Risque modéré

Champs d'application pour la réglementation pour la protection des forêts contre l'incendie

Source : DIREN Languedoc-Roussillon

 Application de l'arrêté préfectoral du 11 mai 2006 (obligation de débroussaillage et conditions d'emplois du feu)

Zones où une autorisation de défrichage peut être nécessaire pour construire

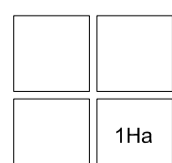
Source : DIREN Languedoc-Roussillon

 Demandes d'autorisation de défrichage à formuler

Zones archéologiques

Source : Service régional de l'archéologie

 sites archéologiques



SAINTE - ANASTASIE